

REPÚBLICA ORIENTAL DEL URUGUAY
ARMADA NACIONAL
SERVICIO DE OCEANOGRAFÍA HIDROGRAFÍA Y METEOROLOGÍA DE LA ARMADA

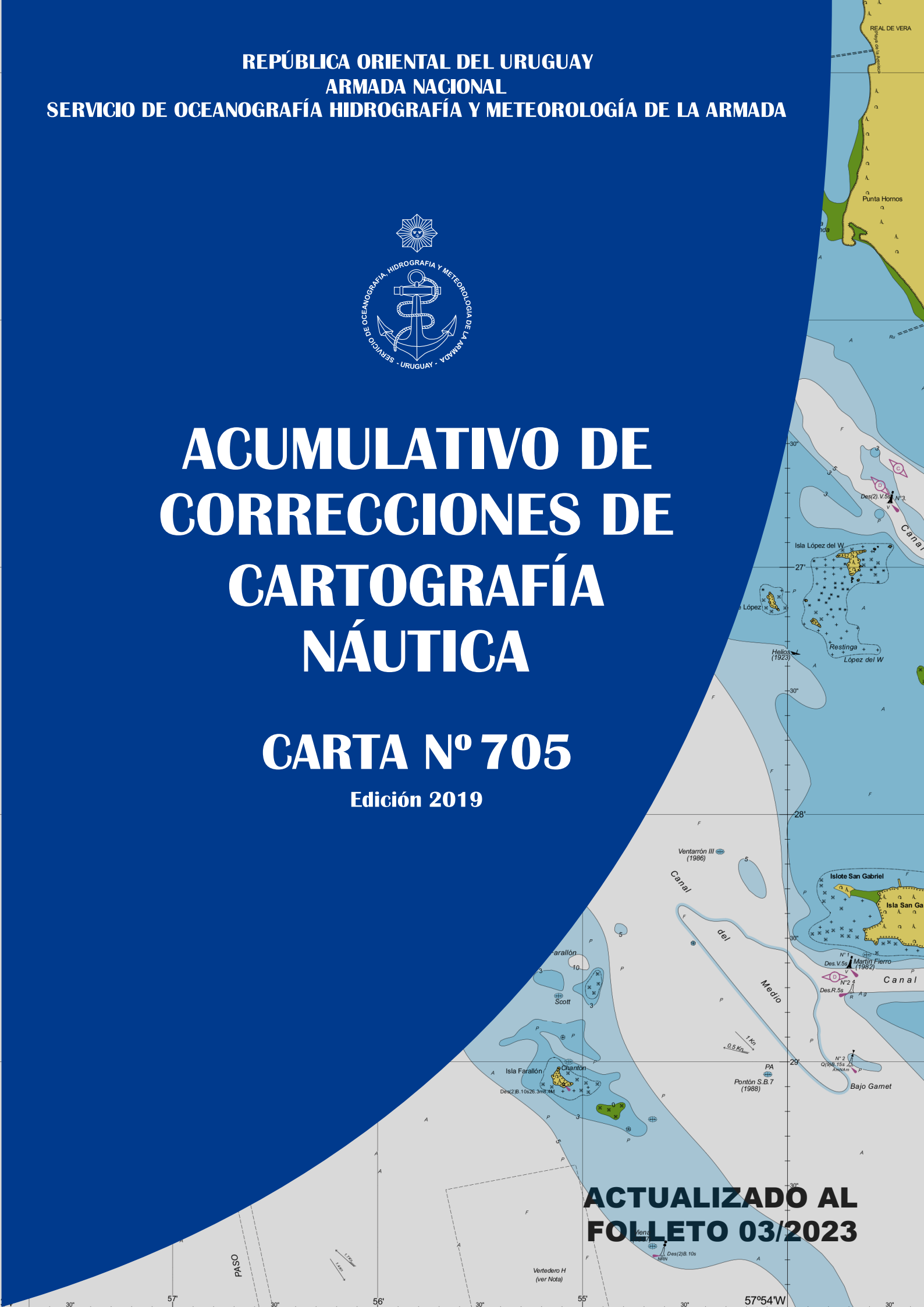


ACUMULATIVO DE CORRECCIONES DE CARTOGRAFÍA NÁUTICA

CARTA N° 705

Edición 2019

**ACTUALIZADO AL
FOLLETO 03/2023**



INSTRUCCIONES

Los Avisos a los Navegantes brindan toda la información de utilidad relacionada con las modificaciones en las ayudas a la navegación, los peligros para la navegación, nuevos sondeos de importancia y de una manera más general, toda información que afecta a las cartas y publicaciones náuticas.

El Servicio de Oceanografía, Hidrografía y Meteorología de la Armada (SOHMA) publica los Avisos a los Navegantes mensualmente a través del Folleto (Publicación N° 8)

Esta publicación incluye todos los Avisos Definitivos que generan un cambio permanente en cada carta náutica. Los mismos son un compendio de los distintos Folletos de Avisos a los Navegantes publicados desde la fecha de impresión de la edición vigente y que afectan a la misma.

Asimismo, cada Aviso Definitivo detallado en esta publicación, refleja únicamente la afectación a la carta específica mencionada, omitiendo los contenidos que refieren a otras cartas náuticas incluidas en la misma corrección.

Los gráficos asociados a Avisos Definitivos, no están incluidos en este compendio, incluyéndose una referencia al Folleto de Avisos a los Navegantes que contiene los mismos para su rápida búsqueda.

Finalmente, el navegante deberá a su vez tener en cuenta las novedades informadas mediante Avisos Generales, Temporarios, Preliminares, Informativos y Radio Avisos Náuticos, las cuales podrá obtener respectivamente a través de la edición vigente de la Publicación N°8.

Por más información acerca de los Avisos Definitivos correspondientes al resto de las Cartas Náuticas vigentes, ver la *Lista Acumulativa de Correcciones en Cartografía Náutica Papel*, Sección II del Folletos de Avisos a los Navegantes.

2020

- *49/2020
(Folleto 10) ACTUALIZACIÓN DE PUBLICACIONES NÁUTICAS
CARTA NÁUTICA N° 705
CARTA NÁUTICA N° 705
Insertar gráficos adjuntos al final de la Sección II.

Autoridad: SOHMA

UPDATES OF NAUTICAL PUBLICATIONS
NAUTICAL CHART N° 705
NAUTICAL CHART N° 705
Insert the accompanying block of Section II.

Authority: SOHMA
- *52/2020
(Folleto 11) ACTUALIZACIÓN DE PUBLICACIONES NÁUTICAS
CARTA NÁUTICA N° 705
CARTA NÁUTICA N° 705 (*última corrección 705: *49/2020*)
Insertar gráficos adjuntos al final de la Sección II.

Autoridad: SOHMA

UPDATES OF NAUTICAL PUBLICATIONS
NAUTICAL CHART N° 705
NAUTICAL CHART N° 705 (*previous update 705: *49/2020*)
Insert the accompanying block of Section II.

Authority: SOHMA

2021

- *45/2021
(Folleto 05) ACTUALIZACIÓN DE LA INFORMACIÓN
CARTA NÁUTICA N° 705
CARTA NÁUTICA N° 705 (*última corrección *52/2020*)
En Nota (español e inglés) referente a "PROFUNDIDADES DRAGADAS" sustituir leyenda V.3
por leyenda V.4

Autoridad: SOHMA

UPDATE OF INFORMATION
NAUTICAL CHART N° 705
NAUTICAL CHART N° 705 (*previous update *52/2020*)
In Note (spanish and english) referring to "DREDGED DEPTHS" replace legend V.3
by legend V.4

Authority: SOHMA

2022

- *67/2022
(Folleto N° 12) RÍO URUGUAY
ACTUALIZACIÓN DE LA INFORMACIÓN
CARTA NÁUTICA N° 705 (*última corrección: *45/2021*)
Insertar gráficos adjuntos al final de la Sección II.

Autoridad: SOHMA

RÍO URUGUAY
UPDATE OF INFORMATION
NAUTICAL CHART N° 705 (*previous update: *45/2021*)
Insert the accompanying block of Section II.


Authority: SOHMA

2023

*33/2023
(Folleto N° 02)

RÍO URUGUAY
PASO PUNTA AMARILLA–CANAL DE LAS TARANTANAS–ISLA DEL YAGUARÍ–CANAL CASA BLANCA
NOVEDADES DE BALIZAMIENTO


CARTA NÁUTICA N° 705 (última corrección *67/2022)

Mover		y leyendas	Des.V. 5s y Km 65.5	de	33°21.08' S	058°25.45' W
				a	33°21.08' S	058°25.72' W

Autoridad: SOHMA

RÍO URUGUAY
PASO PUNTA AMARILLA–DE LAS TARANTANAS CHANNEL–DEL YAGUARÍ ISLAND–CASA BLANCA CHANNEL
BUOYAGE NEWS

NAUTICAL CHART N° 705 (previous update *67/2022)


Move		and legends	Des.V. 5s and Km 65.5	from	33°21.08' S	058°25.45' W
				to	33°21.08' S	058°25.72' W


Authority: SOHMA

*40/2023
(Folleto N° 03)

RÍO URUGUAY
ISLA LOBOS CHICA - CANAL PRINCIPAL
NOVEDADES DE BALIZAMIENTO

CARTA NÁUTICA N° 705 (última corrección *33/2023)

Eliminar		y leyendas	Km 64.3 Des(4)R. 16s		33°21.92' S	058°25.92' W
----------	--	------------	-------------------------	--	-------------	--------------

Insertar		y leyendas	Km 64.3 Des(4)R. 16s		33°22.10' S	058°25.85' W
----------	---	------------	-------------------------	--	-------------	--------------


Mover		y leyendas	Des.V. 4s	de	33°20.33' S	058°24.77' W
				a	33°20.33' S	058°24.87' W


Insertar	leyenda		Km 65.4		33°21.50' S	058°25.25' W
----------	---------	--	---------	--	-------------	--------------

Autoridad: SOHMA.

RÍO URUGUAY
LOBOS CHICA ISLAND - PRINCIPAL CHANNEL
BUOYAGE NEWS

NAUTICAL CHART N° 705 (previous update *33/2023)

Delete		and legends	Km 64.3 Des(4)R. 16s		33°21.92' S	058°25.92' W
--------	---	-------------	-------------------------	--	-------------	--------------

Insert		and legends	Km 64.3 Des(4)R. 16s		33°22.10' S	058°25.85' W
--------	---	-------------	-------------------------	--	-------------	--------------

Move		and legends	Des.V. 4s	from	33°20.33' S	058°24.77' W
				to	33°20.33' S	058°24.87' W

Insert	legend		Km 65.4		33°21.50' S	058°25.25' W
--------	--------	--	---------	--	-------------	--------------

Authority: SOHMA.